Finanziato dall'Unione europea NextGenerationEU

COMUNE DI MONTALTO UFFUGO

(Provincia di Cosenza)

OGGETTO:

MESSA IN SICUREZZA DI UN TRATTO DI STRADA DI S. MARIA LA CASTAGNA INTERESSATO DA UN MOVIMENTO FRANOSO

PROGETTO DEFINITIVO ED ESECUTIVO

TAV. C. 05

ELABORATO

STRALCIO PIANO DI PROTEZIONE CIVILE

Marzo/Ottobre 2023

R.U.P.:

Ing. Massimiliano Costanzo

Geologo:

Dott. Geol. Giorgio Caronaco

Progettista :

Ing. Luciano Cornista

STRALCIO PIANO DI PROTEZIONE CIVILE

STRALCIO CARTOGRAFIA AREA INONDABILI

SCALA 1: 15.000

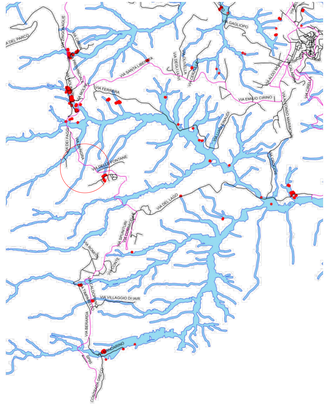

Legenda

STRADE

- Autostrada A2 del Mediterraneo
- Strade Statali
- Strade Provinciali
- Strade Comunali

STIMA POPOLAZIONE POTENZIALMENTE COINVOLTA DA ALLUVIONE SUL TERRITORIO COMUNALE circa 1.000 abitanti

- numero 675_FABBRICATI POTENZIALMENTE COINVOLTI DA ALLUVIONE
- numero 11_ATTIVITA' PRODUTTIVE POTENZIALMENTE COINVOLTE DA ALLUVIONE
- AREE INONDABILI PAI (da Pericolosità Idraulica 2016 AREA PROGRAMMA 2)

AREA OGGETTO DI INTERVENTO

STRALCIO PIANO DI PROTEZIONE CIVILE

STRALCIO CARTOGRAFIA AREA IN FRANA

SCALA 1: 15.000

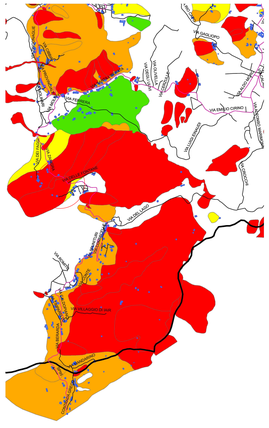

Legenda

STRADE

- Autostrada A2 del Mediterraneo
- Strade Statali
- Strade Provinciali
- Strade Comunali
- LIMITE_MONTALTO

STIMA POPOLAZIONE POTENZIALMENTE COINVOLTA DA ALLUVIONE SUL TERRITORIO COMUNALE circa 1.000 abitanti

Autorità Bac Rischio Idraulico Comune Di Montalto Uffugo

AREE CON PERICOLOSITA' DA FRANA (da PAI 2016)

Volumi di Pericolosità

- P1
- P2
- P3
- P4

AREA OGGETTO DI INTERVENTO

STRALCIO PIANO DI PROTEZIONE CIVILE

STRALCIO CARTOGRAFIA AREA RICOVERO POPOLAZIONE E VIE DI FUGA

SCALA 1: 15.000

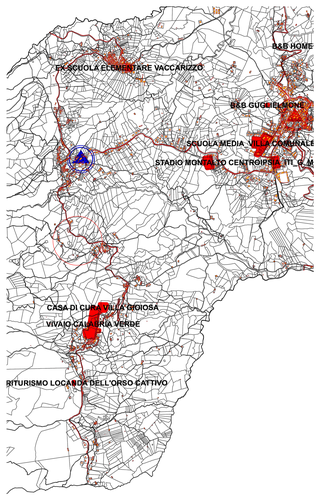

Legenda

- SEDE COC
- SEDE COM
- VIE_DI_FUGA
- AREA RICOVERO POPOLAZIONE
- LIMITE_COMUNALE

AREA OGGETTO DI INTERVENTO

STRALCIO PIANO DI PROTEZIONE CIVILE

STRALCIO CARTOGRAFIA RETE VIARIA E RETE FERROVIARIA

SCALA 1: 15.000

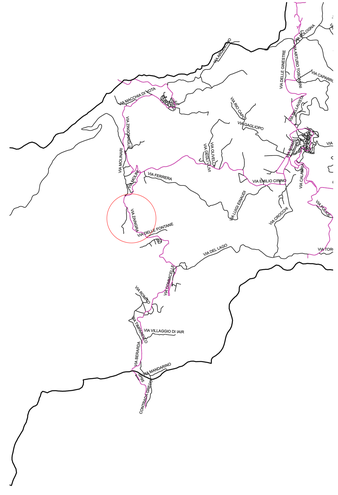

Legenda

- FERROVIE
- LIMITE COMUNALE MONTALTO UFFUGO

STRADE

- Autostrada A2 del Mediterraneo
- Strade Statali
- Strade Provinciali
- Strade Comunali

AREA OGGETTO DI INTERVENTO

STRALCIO PIANO DI PROTEZIONE CIVILE

STRALCIO CARTOGRAFIA AREA RISCHIO IDROGEOLOGICO



AREA OGGETTO DI INTERVENTO

